

Tartu maakond  
Tartu vald  
Vahi alevik

Nõmme tn 2

Katastriüksuse tunnus: 79401:006:0016

Ehitusjärgne kontrollmõõdistus

Töö nr 376-2024

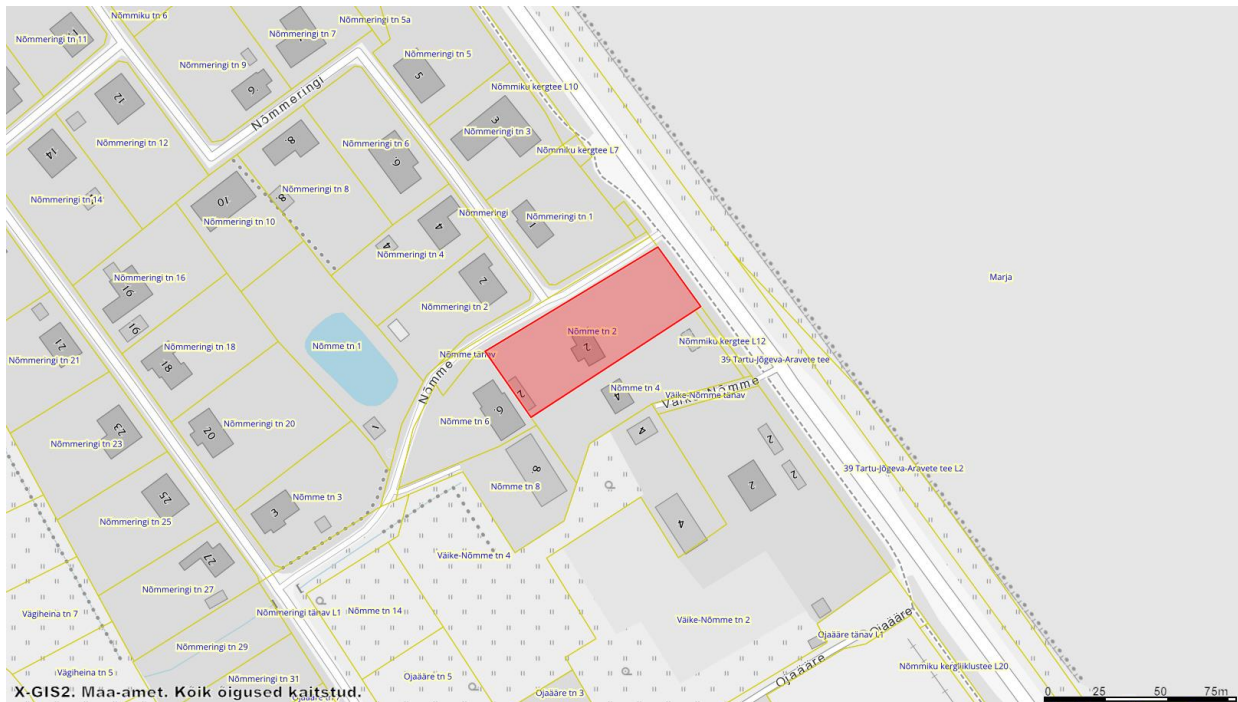
Võru 2024

Olevi tn 23-39, Võru (53427281, ingokonts@gmail.com) OÜ Geoterra  
MTR EEG000464

## Sisukord

1. Tiitelleht	1
2. Sisukord	2
3. Aukohaskeem	3
4. Seletuskiri	4
5. Geodeetiline plaan	5
6. Geodeetilise uurimistöö tegemise kord	6
7. Lõpuleht	7

## Asukohaskeem



Mõõdistatud ala -----

# Seletuskiri

## 1. Üldandmed:

Objekti asukoht: Tartu maakond, Tartu vald, Vahi alevik  
Objekti nimetus: Nõmme tn 2

Töö täitmise aeg: juuni 2024  
Töö täitja: Ingo Konts (kutsetunnistus Geodeet 5)  
(OÜ Geoterra MTR EEG000464)

2. Tellija: Erasik

## 3. Lähteandmed:

Geodeetilised lähtepunktid on rajatud Trimble R12 GNSS mõõtjaga.  
Koordinaadid on L-EST97 süsteemis, kõrgused EH2000 süsteemis.

## 4. Kasutatud instrumendid:

Trimble SX10 1" robottahhümeeter, Trimble R12 GNSS mõõtja

5. Kasutatud tööd: ei kasutatud

## 6. Mõõdistamine:

Mõõtkavas 1:500 mõõdistati katastriüksus kogupinnaga ca 0,1 ha.  
Plaan koostati arvutis graafikaprogrammiga ZWCad 2024.  
Plaan väljastatakse graafiliselt ja digitaalselt.

## 7. Tehnovõrgud:

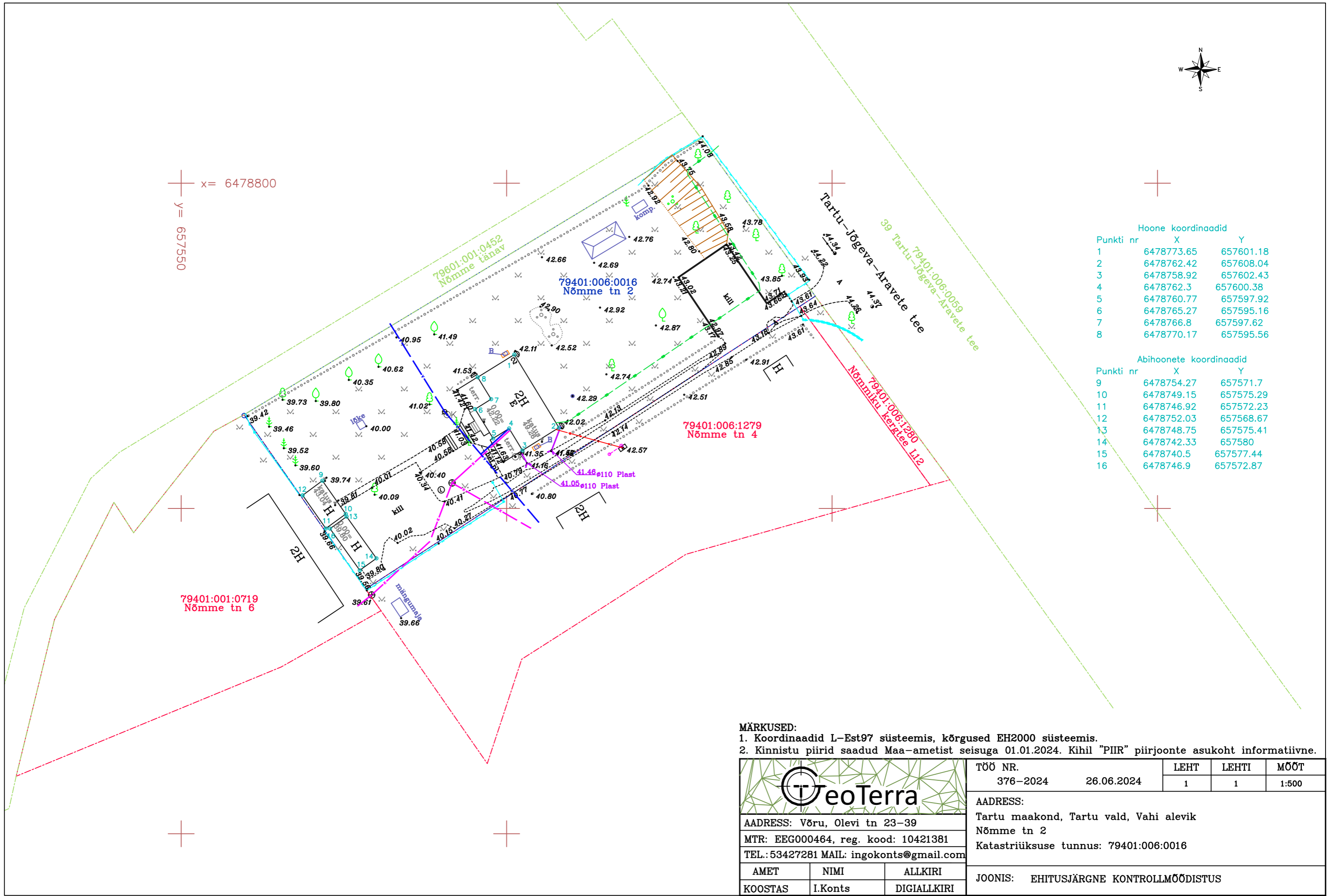
Plaanile kantud olemas olevad tehnovõrgud. Trasside asukoha näitas omanik.

## 8. Piirid:

Plaanile on kantud katastriüksuste piirid ja andmed seisuga 21.06.2024, mis on saadud Maa-ameti ruumiandmeteteenuste büroost. (kihil „piir“ esitatud piirjoonte asukohad on informatiivsed).

02.07.2024


digiallkiri / I. Konts



Hoone koordinaadid		
Punkti nr	X	Y
1	6478773.65	657601.18
2	6478762.42	657608.04
3	6478758.92	657602.43
4	6478762.3	657600.38
5	6478760.77	657597.92
6	6478765.27	657595.16
7	6478766.8	657597.62
8	6478770.17	657595.56

Abihoonete koordinaadid		
Punkti nr	X	Y
9	6478754.27	657571.7
10	6478749.15	657575.29
11	6478746.92	657572.23
12	6478752.03	657568.67
13	6478748.75	657575.41
14	6478742.33	657580
15	6478740.5	657577.44
16	6478746.9	657572.87

- MÄRKUSED:
- Koordinaadid L-Est97 süsteemis, kõrgused EH2000 süsteemis.
  - Kinnistu piirid saadud Maa-ametist seisuga 01.01.2024. Kihil "PIIR" piirjoonte asukoht informatiivne.

	TÖÖ NR.		LEHT	LEHTI	MÕÖT
	376-2024		26.06.2024	1	1:500
	ADDRESS:				
	Tartu maakond, Tartu vald, Vahi alevik				
AADRESS: Võru, Olevi tn 23-39			Nõmme tn 2		
MTR: EEG000464, reg. kood: 10421381			Katastriüksuse tunnus: 79401:006:0016		
TEL.: 53427281 MAIL: ingokonts@gmail.com					
AMET	NIMI	ALLKIRI	JONIS: EHITUSJÄRGNE KONTROLLMÕÖDISTUS		
KOOSTAS	I.Konts	DIGIALLKIRI			

## Geodeetiliste uurimistööde tegemise kord

Objekti asukoht: Tartu maakond, Tartu vald, Vahi alevik

Objekti nimetus: Nõmme tn 2

Ehitusjärgne kontrollmöödistus

Töö täitja: Ingo Konts

Geodeetilise uurimistöö tegemise kord on koostatud pärast tööde lõpetamist.

Vastuvõtmiseks esitatud materjalid:

1. Tehniline aruanne
2. Koondplaan 1:500

Uurimistöö on tehtud Eesti Vabariigi majandus- ja taristuministri 14.04.2016 vastu võetud määruse nr 34 „Topo-geodeetilisele uuringule ja teostusmöödistamisele esitatavad nõuded“ järgi.

02.07.2024

digiallkiri / I. Konts

## Lõpuleht

Toimikus on 7 järjestikku nummerdatud lehte.

02.07.2024

digiallkiri / I. Kots